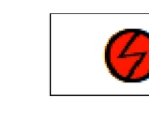






Ziele der Raumordnung

-  - Vorranggebiet Widenergenutzung 4.2.01
 -  - Vorranggebiet Biotopverbund Innerhalb 3.1.2.01 und 02
- Nachrichtliche Darstellungen
-  - Landkreisgrenze
 -  - Gemeinde/Satzungsgemeindegrenze
 -  - Grenze - Planungsraum

Hinweis: Die dargestellten Vorranggebiete Widenergenutzung (mit Nummerierung) ersetzen diejenigen des RRÖP 2020. Die Vorranggebiete Biotopverbund Innerhalb ersetzen im jeweiligen Ortsbereichsabschnitt die flächenhaften Vorranggebiete Biotopverbund des RRÖP 2020.

Maßstab 1 : 50.000

Quelle: Auszug aus den Geobasisdaten des Landesamtes für Geoinformation und Landesentwicklung Niedersachsen

© 2019 LGLN

Geobasisdaten 1 : 50.000

